



**Souřadnicový systém S-JTSK**  
**Výškový systém Bpv**



Změna:	Název změny:	Datum:	Provedl:	Podpis:

Investor: <b>Krajská správa a údržba silnic Středočeského kraje, příspěvková organizace</b> Zborovská 11 150 21 Praha 5 	Objednatel: <b>Krajská správa a údržba silnic Středočeského kraje, příspěvková organizace</b> Zborovská 11 150 21 Praha 5 
---	---

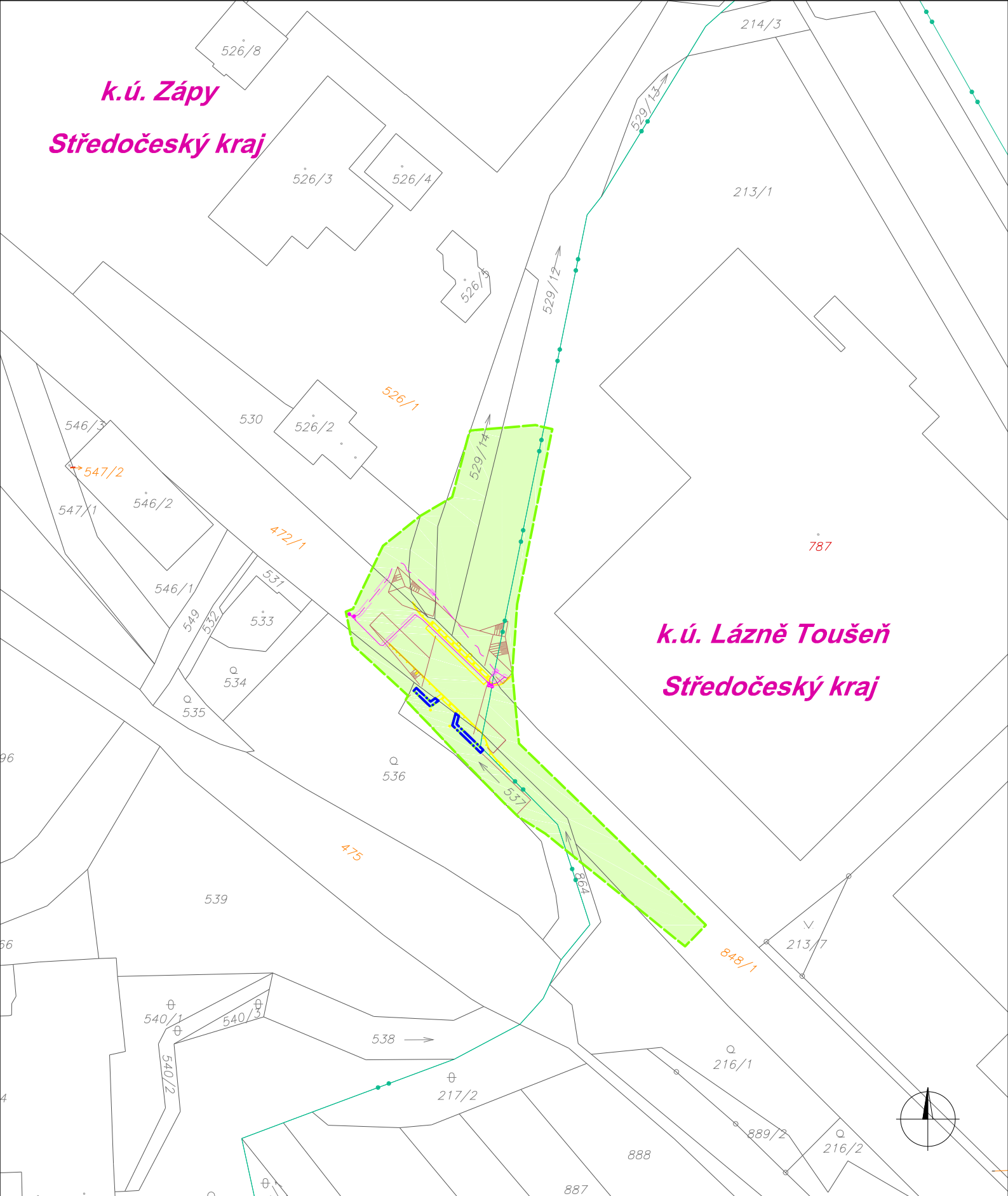
<b>METROPROJEKT Praha a.s.</b> nám. I. P. Pavlova 2/1786 120 00 Praha 2 <b>gen. ředitel: Ing. David Krása</b> tel.: +420 296 154 105 www.metroprojekt.cz info@metroprojekt.cz		Souprava číslo:
---	--	-----------------

HIP: <b>Bc. Jan Škarda</b> tel.: +420 296 154 326 Stupeň: <b>DUR + DSP</b>	Podpis: 	Název a účel díla: <b>II/245 Lázně Toušeň, most ev.č. 245 – 002</b>
---	---	--

Zpracovatelský útvar: <b>S60 - dopravních staveb</b> tel.: +420 296 154 247 Vedoucí útvaru: <b>Ing. Petr Zobal</b>	Podpis: 	Název části díla: <b>SOUVISEJÍCÍ DOKUMENTACE</b>	<b>G</b>
--	---	---	----------







Odpovědný projektant: <b>Ing. Kateřina Dreherová</b>	Podpis: 	Název přílohy: <b>Majetkoprávní elaborát</b>	Změna:
Vypracoval: <b>Ing. Kateřina Dreherová</b>	Podpis: 		Číslo příl.: <b>000</b>
Skart. znak: <b>V20/2039</b>	Datum: <b>11/2018</b>	IČD: <b>18 7517 002 00 07 04</b>	
Počet formátů: <b>12xA4</b>	Měřítka:		

*k.ú. Zápy*  
*Středočeský kraj*



*k.ú. Lázně Toušeň*  
*Středočeský kraj*

Legenda:

-  dočasný zábor do 1 roku
-  trvalý zábor
-  hranice parcel, parcelní čísla
-  hranice katastrálních území
-  dočasný zábor do 1 roku
-  trvalý zábor

## Lázně Toušeň, most ev. č. 245

### Majetkoprávní situace

M 1:1000  
12/2018

kraj: Středočeský  
obec: Lázně Toušeň  
katastrální území: **Lázně Toušeň**

číslo katastrálního území: 767859

Obsah : Seznam LV s uvedením vlastníků dotčených nemovitostí

Seznam nemovitostí a jejich částí dotčených dočasným záborem do 1 roku

Seznam sousedních pozemků

## Seznam listů vlastnictví s uvedením vlastníků dotčených nemovitostí

kraj: Středočeský

obec: Lázně Toušeň

katastrální území: Lázně Toušeň

LV	Podíl	Jméno (název)	adresa (sídlo) vlastníka	Parc. číslo dle KN	Výměra dle KN (m2)	Trvalý (m2)	Dočasný do 1 roku (m2)	Dočasný nad 1 rok (m2)	Věcné břemeno (m2)
618	1/1	Česká republika, Povodí Labe, státní podnik	Víta Nejedlého 951/8, Slezské Předměstí, 50003 Hradec králové	864	137		72		
878	1/1	QATRO, spol. s r.o.	Lublaňská 667/42, Vinohrady, 12000 Praha 2	216/1	1136		16		
919	1/1	ISOTHERM s.r.o.	Linecká 646, 38241 Kaplice	213/1	7131		123		
10001	1/1	Městys Lázně Toušeň	Hlavní 56, 25089 Lázně toušeň	848/1	9517		395		

# Seznam požadovaných nemovitostí - Dočasný do 1 roku

## Údaje z katastru nemovitostí

kraj: Středočeský  
 obec: Lázně Toušeň  
 katastrální území: Lázně Toušeň

Ochrana  
 27 zemědělský půdní fond  
 26 pozemek určený k plnění funkce lesa

parcela	výměra (m2)	druh pozemku	kód	využití	kód	ochrana	LV	zábor (m2)	Podíl	Jméno (název), adresa (sídlo) vlastníka
213/1	7131	ostatní plocha	14	manipulační plocha			919	123	1/1	ISOTHERM s.r.o., Linecká 646, 38241 Kaplice
216/1	1136	zahrada	5				878	16	1/1	QATRO, spol. s r.o., Lublaňská 667/42, Vinohrady, 12000 Praha 2
848/1	9517	ostatní plocha	14	silnice	16		10001	395	1/1	Městys Lázně Toušeň, Hlavní 56, 25089 Lázně toušeň
864	137	vodní plocha	11	koryto vodního toku přirozené nebo	7		618	72	1/1	Česká republika, Povodí Labe, státní podnik, Víta Nejedlého 951/8, Slezské Předměstí, 50003

### Sousední pozemky

kraj: Středočeský

obec: Lázně Toušeň

katastrální území : **Lázně Toušeň**

Údaje dle KN	
Parc.číslo	Parc.číslo
213/3	
213/7	
216/2	
787	
889/3	

kraj: Středočeský  
obec: Zápy  
katastrální území: **Zápy**

číslo katastrálního území: 609226

Obsah : Seznam LV s uvedením vlastníků dotčených nemovitostí

Seznam nemovitostí a jejich částí dotčených trvalým záborem

Seznam nemovitostí a jejich částí dotčených dočasným záborem do 1 roku

Seznam sousedních pozemků

## Seznam listů vlastnictví s uvedením vlastníků dotčených nemovitostí

kraj: Středočeský

obec: Zápy

katastrální území: Zápy

LV	Podíl	Jméno (název)	adresa (sídlo) vlastníka	Parc. číslo dle KN	Výměra dle KN (m2)	Trvalý (m2)	Dočasný do 1 roku (m2)	Dočasný nad 1 rok (m2)	Věcné břemeno (m2)
1895	1/1	Středočeský kraj, Krajská správa a údržba silnic Středočeského kraje, příspěvková organizace	Zborovská 81/11, Smíchov, 15000 Praha 5	472/1	14354		431		
2168	1/1	Koch Milan	Družstevní 1115/2, 25088 Čelákovice	536	1761		40		
2667	1/1	ARCHAN s.r.o.	Živanická 26, Vinoř, 19017 Praha 9	526/1	82314		107		
2667	1/1	ARCHAN s.r.o.	Živanická 26, Vinoř, 19017 Praha 9	530	1012		79		
2943	1/1	Česká republika, Povodí Labe, státní podnik	Víta Nejedlého 951/8, Slezské Předměstí, 50003 Hradec králové	529/12	1262		458		
2943	1/1	Česká republika, Povodí Labe, státní podnik	Víta Nejedlého 951/8, Slezské Předměstí, 50003 Hradec králové	537	2943	13	196		
4412	1/1	Walker management s.r.o.	Bulharská 996/20, Vršovice, 10100 Praha 10,	529/14	447		279		



Seznam požadovaných nemovitostí - Trvalý

Údaje z katastru nemovitostí							
kraj: Středočeský							
obec: Zápy							
katastrální území: Zápy							

Ochrana	
27	zemědělský půdní fond
26	pozemek určený k plnění funkce lesa

parcela	výměra (m2)	druh pozemku	kód	využití	kód	ochrana	LV	zábor (m2)	Podíl	Jméno (název), adresa (sídlo) vlastníka
537	2943	vodní plocha	11	koryto vodního toku přirozené nebo upravené	7		2943	13	1/1	Česká republika, Povodí Labe, státní podnik, Víta Nejedlého 951/8, Slezské Předměstí, 50003 Hradec králové

# Seznam požadovaných nemovitostí - Dočasný do 1 roku

## Údaje z katastru nemovitostí

kraj: Středočeský  
obec: Zápý  
katastrální území: Zápý

Ochrana  
27 zemědělský půdní fond  
26 pozemek určený k plnění funkce lesa

parcela	výměra (m2)	druh pozemku	kód	využití	kód	ochrana	LV	zábor (m2)	Podíl	Jméno (název), adresa (sídlo) vlastníka
472/1	14354	ostatní plocha	14	silnice	16		1895	431	1/1	Středočeský kraj, Zborovská 81/11, Smíchov, 15000 Praha 5, Krajská správa a údržba silnic Středočeského kraje, příspěvková organizace, Zborovská 81/11, Smíchov, 15000 Praha 5
526/1	82314	zastavěná plocha a nádvoří	13	společný dvůr	12		2667	107	1/1	ARCHAN s.r.o., Živanická 26, Vinoř, 19017 Praha 9
529/12	1262	vodní plocha	11	koryto vodního toku přirozené nebo	7		2943	458	1/1	Česká republika, Povodí Labe, státní podnik, Víta Nejedlého 951/8, Slezské Předměstí, 50003
529/14	447	vodní plocha	11	koryto vodního toku přirozené nebo	7		4412	279	1/1	Walker management s.r.o., Bulharská 996/20, Vršovice, 10100 Praha 10,
530	1012	ostatní plocha	14	manipulační plocha			2667	79	1/1	ARCHAN s.r.o., Živanická 26, Vinoř, 19017 Praha 9
536	1761	zahrada	5				2168	40	1/1	Koch Milan, Družstevní 1115/2, 25088 Čelákovice
537	2943	vodní plocha	11	koryto vodního toku přirozené nebo upravené	7		2943	196	1/1	Česká republika, Povodí Labe, státní podnik, Víta Nejedlého 951/8, Slezské Předměstí, 50003 Hradec králové

### **Sousední pozemky**

kraj: Středočeský

obec: Zápy

katastrální území : **Zápy**

Údaje dle KN	
Parc.číslo	Parc.číslo
475	
526/2	
526/5	
528	
529/11	
529/13	
531	
533	
534	
535	

## BILANCE PLOCH

	Trvalý zábor				Dočasný zábor do 1 roku				Dočasný zábor nad 1 rok			
Katastrální území	ZPF	PUPFL	ostatní	celkem	ZPF	PUPFL	ostatní	celkem	ZPF	PUPFL	ostatní	celkem
	m <sup>2</sup>	m <sup>2</sup>	m <sup>2</sup>	m <sup>2</sup>	m <sup>2</sup>	m <sup>2</sup>	m <sup>2</sup>	m <sup>2</sup>	m <sup>2</sup>	m <sup>2</sup>	m <sup>2</sup>	m <sup>2</sup>
Lázně Toušeň	-	-	-	-	16	-	590	606	-	-	-	-
Zápy	-	-	13	13	40	-	1550	1590	-	-	-	-
<b>celkem</b>	-	-	<b>13</b>	<b>13</b>	<b>56</b>	-	<b>2140</b>	<b>2196</b>	-	-	-	<b>0</b>